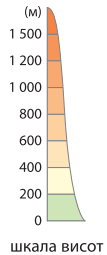
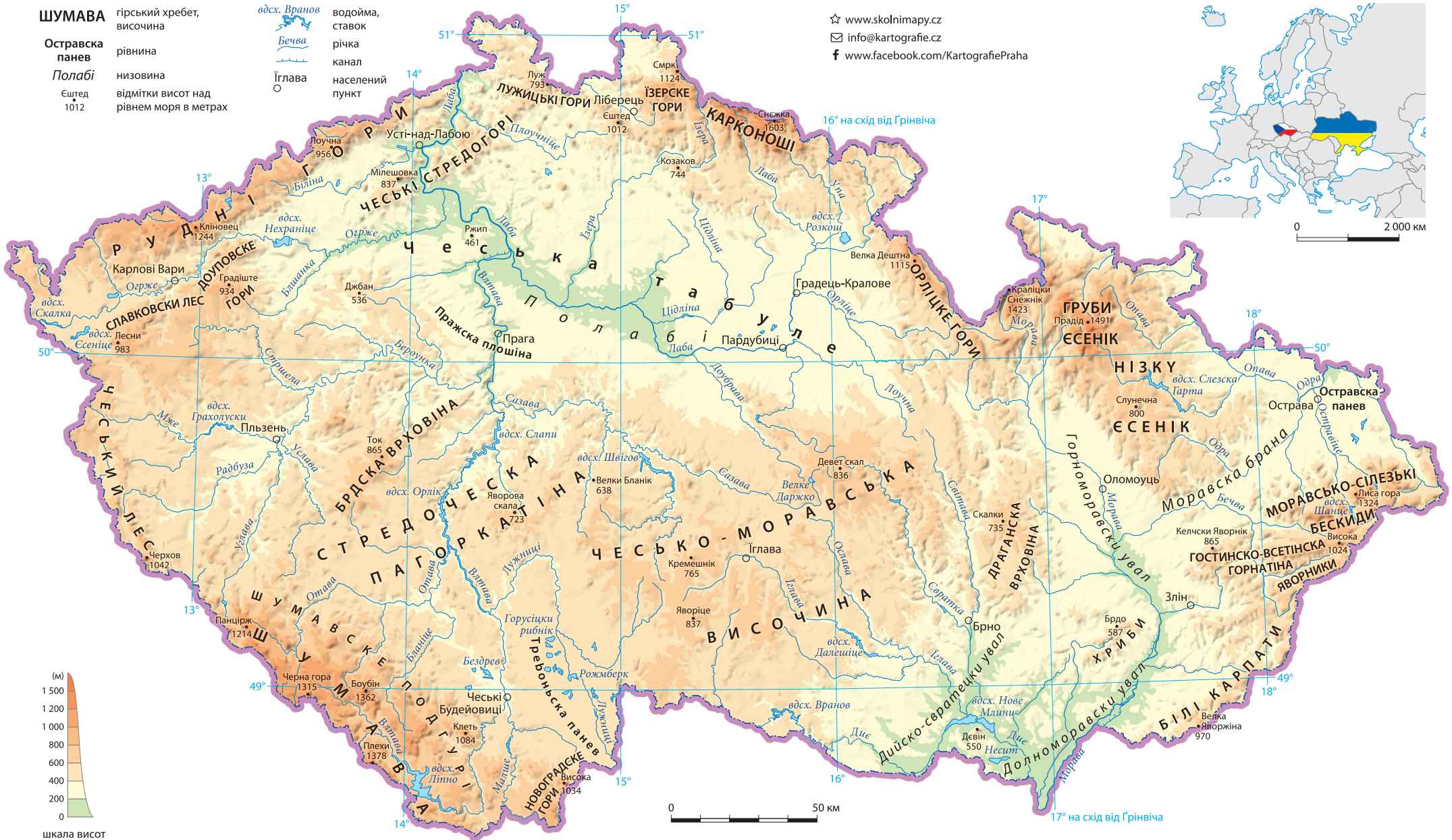


ЧЕХІЯ Фізична карта

- ШУМАВА** гірський хребет, височина
- Остравська панев** рівнина
- Полабі** низовина
- Єштед 1012 відмітки висот над рівнем моря в метрах

- вдсх. Вранов водойма, ставочина
- Бечва річка
- їглава канал
- їглава населений пункт

☆ www.skolnimapy.cz
 ✉ info@kartografie.cz
 f www.facebook.com/KartografiePraha



Карта Чеської Республіки, створена Kartografie Praha, a. s.,
 підлягає ліцензії Creative Commons
 Із Зазначенням Авторства — Некомерційна
 4.0 Міжнародна



ČESKO Reliéf a povrch

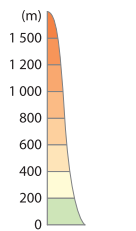
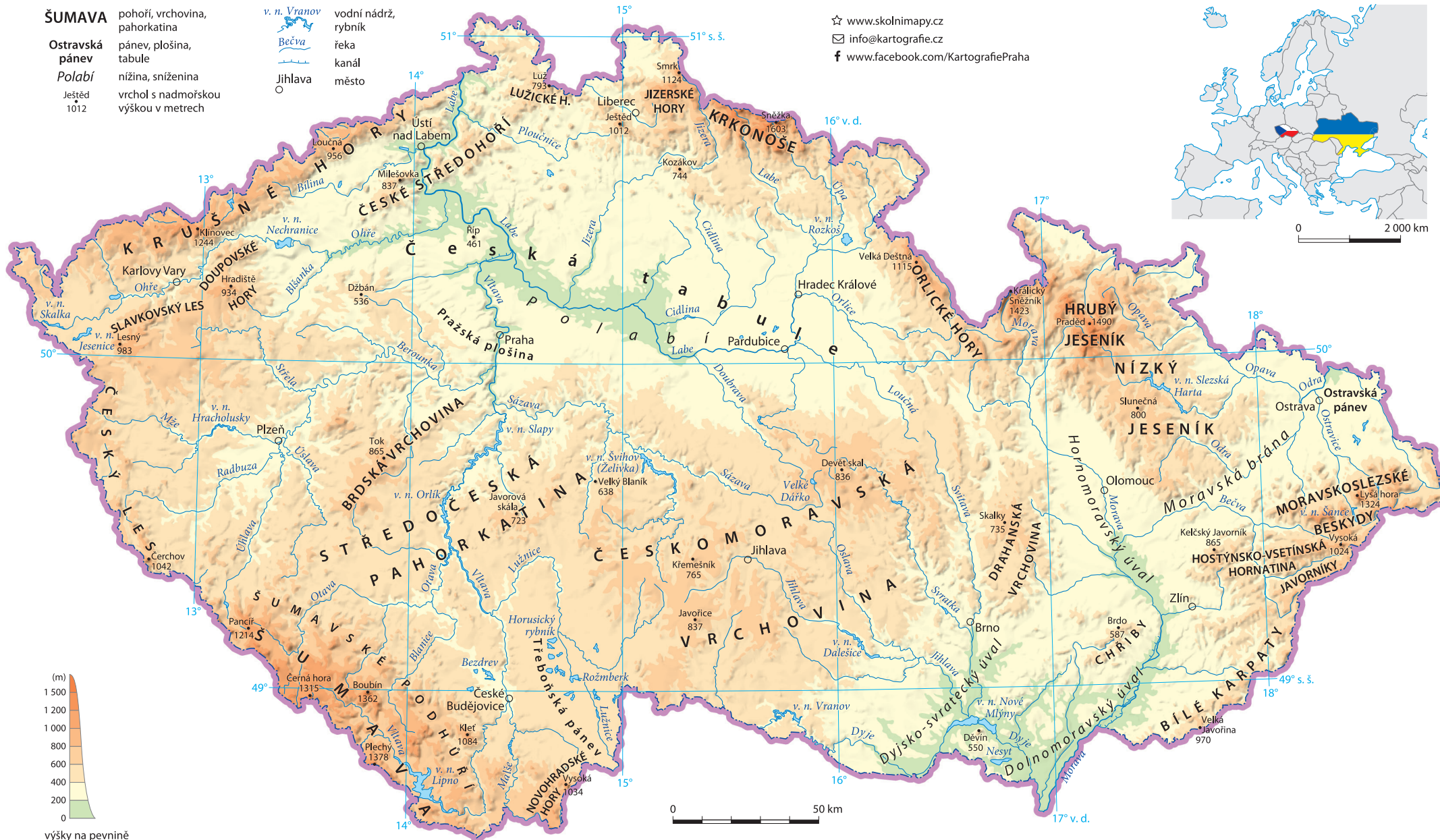
- ŠUMAVA** pohoří, vrchovina, pahorkatina
- Ostravská pánev** pánev, plošina, tabule
- Polabí** nížina, sníženina
- Ještěd 1012 vrchol s nadmořskou výškou v metrech

- v. n. Vranov vodní nádrž, rybník
- Bečva řeka
- Jihlava kanál
- město

- ☆ www.skolnimapy.cz
- ✉ info@kartografie.cz
- f www.facebook.com/KartografiePraha



0 2 000 km



výšky na pevnině

Mapa Česka, jejíž autorem je Kartografie Praha, a. s.,
 podléhá licenci Creative Commons
 Uvedte autora-Neužívejte dílo komerčně-Zachovejte licenci
 4.0 Mezinárodní.

